





























TINGMÄRGID

-  Plan. ala piir
-  Plan. ala piir vastavalt algatamise korraldusele
-  Katastriüksuse piir
-  Plan. krundi piir
-  Ol.ol. auto- ja kergliikluse ala
-  Plan. autoliikluse ala
-  Plan. kergliikluse ala
-  Plan. tõstetud ülekäigukoht (40 km/h)
-  Veekogu
-  Haljasala
-  Plan. maapealne hoonestusala
-  Plan. hoone võimalik asukoht ja korruselisus (nt 1)
-  Krundi pos. nr
-  Juurdepääs krundile
-  Plan. piire
-  Plan. parkimiskohtade arv (nt 10)
-  Plan. kõrghaljastus
-  Tee kaitsevöönd
-  Nähtavuskolmnurk
-  Plan. puurkaev ja veehaarde sanitaarkaitseala
-  Liikluskorraldus
-  Plan. reoveemahuti
-  Plan. tuletõrjevemahuti
-  Plan. trafoalajaam
-  Plan. elektri-möötekilp
-  Olemasolev tänavavalgustuse mast*
-  Olemasolev pörkepiire*
-  Olemasolev jalgteed*

Jälgimäe jalgteed nr 7185031

demonteerida pörkpiire
 Nähtavuskolmnurk 7X80 m rahuldav norm kiirusel 40 km/h
 paigaldada pörkpiire

MÄRKUSED:

1. Geodeetilise alusplani koostas OÜ Geoterra, 28.08.2018, töö nr 154-2018.

* - rajatis on kantud joonisele vastavalt teostusmöödistusele "Saku-Jälgimäe-Tänassilma kergliiklustee" (töö nr EH-176-17, Raxoest OÜ, 2017)

OÜ Hendrikson & Ko
 Raekoja plats 9
 Tartu 51004
 tel 740 9800
 dge@dge.ee

Projekti juht
Kaili Ojaperv
 Koostaja
Ingrid Saaroja
Kaili Ojaperv
 Kuupäev
 01.10.2024

Töö koostamisest huvitatud isik Asukoht
 T & E EURO KINNISVARA OÜ Harjumaa

Töö nimetus
Saku vallas Jälgimäe külas Lepamaa mü
DETAILPLANEERING

Joonis
Liikluskeem



Töö nr 303018 Mõõt 1:1000 Joonise nr 5